

Ce document constitue un outil de documentation et n'engage pas la responsabilité des institutions

► **B**

► **C1** RÈGLEMENT (CE) N° 1967/2006 DU CONSEIL
du 21 décembre 2006

concernant des mesures de gestion pour l'exploitation durable des ressources halieutiques en Méditerranée et modifiant le règlement (CEE) n° 2847/93 et abrogeant le règlement (CE) n° 1626/94 ◀

(JO L 409 du 30.12.2006, p. 11)

Modifié par:

		Journal officiel		
		n°	page	date
► <u>M1</u>	Règlement (UE) n° 1343/2011 du Parlement européen et du Conseil du 13 décembre 2011	L 347	44	30.12.2011

Rectifié par:

- **C1** Rectificatif, JO L 36 du 8.2.2007, p. 6 (1967/2006)
- **C2** Rectificatif, JO L 196 du 28.7.2011, p. 42 (1967/2006)

▼B▼C1**RÈGLEMENT (CE) N° 1967/2006 DU CONSEIL****du 21 décembre 2006****concernant des mesures de gestion pour l'exploitation durable des ressources halieutiques en Méditerranée et modifiant le règlement (CEE) n° 2847/93 et abrogeant le règlement (CE) n° 1626/94**

LE CONSEIL DE L'UNION EUROPÉENNE,

vu le traité instituant la Communauté européenne, et notamment son article 37,

vu la proposition de la Commission,

vu l'avis du Parlement européen,

considérant ce qui suit:

- (1) Les dispositions du règlement (CE) n° 2371/2002 du Conseil du 20 décembre 2002 relatif à la conservation et à l'exploitation durable des ressources halieutiques dans le cadre de la politique commune de la pêche ⁽¹⁾ sont applicables à la mer Méditerranée.
- (2) Par sa décision 98/392/CE ⁽²⁾, le Conseil a conclu la convention des Nations unies sur le droit de la mer, qui énonce des principes et des règles concernant la conservation et la gestion des ressources vivantes de la haute mer. Conformément aux dispositions de ladite convention, la Communauté s'efforce de coordonner la gestion et la conservation des ressources aquatiques vivantes avec d'autres États côtiers.
- (3) En vertu de la décision 98/416/CE ⁽³⁾ du Conseil, la Communauté est partie contractante à l'accord portant création de la Commission générale des pêches pour la Méditerranée (ci-après dénommée «CGPM»). Cet accord établit un cadre pour la coopération régionale dans le domaine de la conservation et de la gestion des ressources marines méditerranéennes par l'adoption de recommandations dans la zone couverte par l'accord, recommandations qui ont valeur contraignante pour les parties contractantes.
- (4) Eu égard aux caractéristiques biologiques, sociales et économiques des pêches méditerranéennes, la Communauté doit établir un cadre de gestion spécifique.
- (5) La Communauté s'est engagée à appliquer le principe de précaution lorsqu'elle prend des mesures tendant à protéger et à conserver les ressources aquatiques vivantes et les écosystèmes marins, et à veiller à l'exploitation durable de ces ressources et écosystèmes.
- (6) Le système de gestion prévu par le présent règlement couvre les opérations liées à la pêche visant les stocks méditerranéens, pratiquée par les navires communautaires tant dans les eaux communautaires que dans les eaux internationales, par les navires de pays tiers dans les zones de pêche des États membres ou par des citoyens de l'Union en haute mer (Méditerranée).

⁽¹⁾ JO L 358 du 31.12.2002, p. 59.

⁽²⁾ JO L 179 du 23.6.1998, p. 1.

⁽³⁾ JO L 190 du 4.7.1998, p. 34.

▼ C1

- (7) Toutefois, pour éviter que la recherche scientifique ne soit entravée, il convient de ne pas appliquer le présent règlement aux activités qu'une telle recherche peut imposer.
- (8) Il est nécessaire d'établir un cadre de gestion efficace en procédant à une répartition appropriée des responsabilités entre la Communauté et les États membres.
- (9) Il convient d'étendre à la haute mer (Méditerranée) la protection rigoureuse dont bénéficient déjà certaines espèces marines en vertu de la directive 92/43/CEE du Conseil du 21 mai 1992 concernant la conservation des habitats naturels ainsi que de la faune et de la flore sauvages ⁽¹⁾, qui est applicable aux eaux relevant de la souveraineté des États membres.
- (10) Conformément à la décision 1999/800/CE ⁽²⁾ du Conseil du 22 octobre 1999 relative à la conclusion du protocole relatif aux aires spécialement protégées et à la diversité biologique en Méditerranée ainsi qu'à l'acceptation des annexes dudit protocole (convention de Barcelone) qui, outre les dispositions relatives à la conservation des sites d'intérêt méditerranéen, prévoit l'institution de listes des espèces en danger ou menacées et des espèces dont l'exploitation est réglementée.
- (11) Il est nécessaire d'adopter en matière de pêche de nouvelles mesures techniques remplaçant celles établies par le règlement (CE) n° 1626/94 du Conseil du 27 juin 1994 prévoyant certaines mesures techniques de conservation des ressources de pêche en Méditerranée ⁽³⁾, compte tenu de nouveaux avis scientifiques. Il conviendrait également de prendre en considération les principaux éléments du plan d'action communautaire pour la conservation et l'exploitation durable des ressources halieutiques en Méditerranée dans le cadre de la politique commune de la pêche.
- (12) Il y a lieu en conséquence d'abroger le règlement (CE) n° 1626/94.
- (13) Il faut éviter les captures excessives de poissons n'ayant pas la taille requise et, à cet effet, il convient de protéger certaines zones de concentration des juvéniles en tenant compte des conditions biologiques locales.
- (14) Les engins de pêche trop agressifs pour le milieu marin ou propres à appauvrir certains stocks devraient être interdits ou soumis à des règles plus strictes.
- (15) Pour éviter que les taux de mortalité des juvéniles continuent de progresser et pour réduire de manière significative le volume des rejets d'organismes marins morts par les navires de pêche, il convient d'augmenter les maillages et la taille des hameçons pour les chaluts, filets de fond et palangres servant à la pêche de certaines espèces d'organismes marins, et d'imposer l'utilisation obligatoire de nappes à mailles carrées.

⁽¹⁾ JO L 206 du 22.7.1992, p. 7. Directive modifiée en dernier lieu par le règlement (CE) n° 1882/2003 du Parlement européen et du Conseil (JO L 284 du 31.10.2003, p. 1).

⁽²⁾ JO L 322 du 14.12.1999, p. 1.

⁽³⁾ JO L 171 du 6.7.1994, p. 1. Règlement modifié en dernier lieu par le règlement (CE) n° 813/2004 (JO L 185 du 24.5.2004, p. 1).

▼ C1

- (16) Afin de prévoir une période transitoire avant l'augmentation du maillage des chaluts de fond, il y a lieu de déterminer, en matière de gréement des chaluts, certaines caractéristiques propres à améliorer la sélectivité du maillage actuellement utilisé.
- (17) La gestion de l'effort de pêche devrait être le principal instrument pour assurer la durabilité de la pêche en Méditerranée. À cet effet, il convient de déterminer les dimensions hors tout des principaux types d'engins passifs, car il s'agit là d'un des facteurs qui influent sur l'effort de pêche déployé.
- (18) Une partie de la zone côtière devrait être réservée aux engins sélectifs utilisés par les artisans pêcheurs, l'objectif étant de protéger les zones de reproduction et les habitats sensibles, et de renforcer la durabilité sociale des pêches méditerranéennes.
- (19) Il convient de déterminer les tailles minimales de débarquement de certains organismes marins à la fois pour en améliorer l'exploitation et pour fixer des normes auxquelles les États membres puissent se référer pour élaborer leur système de gestion de la pêche côtière. À cet effet, la sélectivité d'un engin de pêche donné devrait correspondre aussi étroitement que possible à la taille minimale de débarquement établie pour une espèce donnée ou un groupe d'espèces donné capturé au moyen de cet engin.
- (20) Pour ne pas entraver le repeuplement artificiel ou la transplantation de stocks de poissons et d'autres organismes marins, il faut permettre les opérations requises à cette fin, sous réserve qu'elles soient compatibles avec la durabilité des espèces concernées.
- (21) La pêche sportive revêtant une grande importance en Méditerranée, il faut veiller à ce que son exercice n'interfère pas de manière significative avec la pêche commerciale, à ce qu'il soit compatible avec l'exploitation durable des ressources aquatiques vivantes et à ce qu'il soit conforme aux obligations souscrites par la Communauté vis-à-vis des organisations régionales de pêche.
- (22) Eu égard aux caractéristiques propres à un grand nombre de pêches méditerranéennes, qui sont limitées à certaines sous-régions géographiques et étant donné que le système de gestion de l'effort est traditionnellement mis en œuvre au niveau sous-régional, il y a lieu d'établir des plans de gestion communautaires et nationaux combinant en particulier la gestion de l'effort et des mesures techniques spécifiques.
- (23) Pour contrôler efficacement les activités de pêche, il importe de prendre des mesures spécifiques complémentaires de celles prévues par le règlement (CEE) n° 2847/93 du Conseil du 12 octobre 1993 instituant un régime de contrôle applicable à la politique commune de la pêche⁽¹⁾ ou plus rigoureuses que celles-ci. Il est nécessaire en particulier d'abaisser le seuil actuellement fixé à 50 kg d'équivalent poids vif pour les espèces autres que les espèces de grands migrateurs et de petits pélagiques capturés en Méditerranée, qui doivent être enregistrées dans le journal de bord.

⁽¹⁾ JO L 261 du 20.10.1993, p. 1. Règlement modifié en dernier lieu par le règlement (CE) n° 768/2005 (JO L 128 du 21.5.2005, p. 1).

▼C1

- (24) Les pêcheries communautaires étant responsables de plus de 75 % des captures d'espadons en Méditerranée, il y a lieu de définir des mesures de gestion. Afin d'assurer l'efficacité de ces mesures, il est opportun que les mesures techniques de conservation pour certains stocks de grands migrateurs émanent des organisations régionales de pêche compétentes. À cet égard, la Commission devrait présenter des propositions appropriées à la CGPM et à la Commission internationale pour la conservation des thonidés de l'Atlantique (CICTA), le cas échéant. L'absence d'accord dans un délai déterminé n'empêchera pas l'UE d'adopter des mesures en ce sens jusqu'à ce qu'un accord définitif soit dégagé sur une base multilatérale.
- (25) Des dispositions spécifiques concernant la pêche autour de Malte ont été mises en œuvre par le règlement (CE) n° 813/2004 du Conseil, conformément à l'acte d'adhésion, et notamment son article 21 et son annexe III. Il convient de maintenir ces dispositions.
- (26) Les mesures nécessaires à la mise en œuvre du présent règlement devraient être adoptées conformément à la décision 1999/468/CE du Conseil du 28 juin 1999 fixant les modalités de l'exercice des compétences d'exécution conférées à la Commission ⁽¹⁾.
- (27) Il y a lieu également d'arrêter les modifications des annexes du présent règlement en conformité avec la décision 1999/468/CE,

A ARRÊTÉ LE PRÉSENT RÈGLEMENT:

CHAPITRE I

CHAMP D'APPLICATION ET DÉFINITIONS

*Article premier***Champ d'application**

1. Le présent règlement s'applique:
 - a) à la conservation, à la gestion et à l'exploitation des ressources aquatiques vivantes, lorsque ces activités sont exercées:
 - i) dans les eaux maritimes de la Méditerranée à l'est du méridien 5° 36' de longitude ouest (ci-après dénommées «Méditerranée») relevant de la souveraineté ou de la juridiction des États membres;
 - ii) par des navires de pêche communautaires opérant en Méditerranée hors des eaux visées au point i);
 - iii) par des ressortissants des États membres, sans préjudice de la responsabilité première de l'État du pavillon, en Méditerranée, hors des eaux visées au point i);
 - b) à la commercialisation des produits issus de la pêche en Méditerranée.
2. Le présent règlement ne s'applique pas aux opérations de pêche réalisée uniquement à des fins de recherche scientifique effectuées avec l'autorisation et sous l'autorité de l'État membre ou des États membres concernés.

⁽¹⁾ JO L 184 du 17.7.1999, p. 23. Décision modifiée par la décision 2006/512/CE (JO L 200 du 22.7.2006, p. 11).

▼ C1*Article 2***Définitions**

Aux fins du présent règlement, on entend par:

- 1) «engins remorqués», tous les engins de pêche, à l'exception des lignes traînantes, remorqués grâce à la puissance de propulsion du navire de pêche ou tirés à l'aide de treuils alors que le navire est à l'ancre ou se déplace à faible allure, y compris en particulier les filets et dragues remorqués;
 - a) «filets remorqués», les chaluts, les sennes de bateau et les sennes de plage;
 - i) «chaluts», les filets qui sont activement remorqués grâce à la puissance de propulsion du navire, qui consistent en un corps conique ou pyramidal (le corps du chalut), fermé par un cul de chalut, et qui peuvent soit s'agrandir à l'ouverture par les ailes, soit être montés sur un cadre rigide. L'ouverture horizontale est soit obtenue par des panneaux, soit réalisée par une perche ou un cadre de forme et de dimension variables. Ces filets peuvent être remorqués soit sur le fond (chaluts de fond), soit entre deux eaux (chaluts pélagiques);
 - ii) «sennes de bateau», les filets tournants et les sennes remorquées qui sont actionnés et relevés au moyen de cordages et de treuils à partir d'un navire en marche ou à l'ancre, et non grâce à la puissance de propulsion du navire. Ces engins sont constitués de deux ailes latérales et d'une poche centrale, en forme de cuillère ou terminée par un sac. Ils peuvent être utilisés à n'importe quel niveau entre la surface et le fond, selon l'espèce ciblée;
 - iii) «sennes de plage», les filets tournants et les sennes remorquées mouillés à partir d'un navire et manœuvrés depuis le rivage;
 - b) «dragues», les engins activement remorqués grâce à la puissance de propulsion du navire (drague remorquée par bateau) ou halés d'un navire à l'ancre au moyen d'un treuil motorisé (drague mécanisée) en vue de la capture de bivalves, de gastéropodes ou d'éponges, qui consistent en un sac de filet ou en un panier métallique monté sur un cadre rigide ou une barre de dimension et de forme variables, dont la partie inférieure peut porter un racloir arrondi, tranchant ou denté, et qui peuvent ou non être équipés de patins et de volets plongeurs. Il existe également des dragues équipées d'un système hydraulique (dragues hydrauliques). Les dragues hâlés manuellement ou au moyen d'un treuil manuel sur les hauts fonds avec ou sans bateau en vue de la capture de bivalves, de gastéropodes ou d'éponges (dragues à bras) ne sont pas considérées comme des engins remorqués aux fins du présent règlement;
- 2) «zone de pêche protégée», une zone maritime géographiquement définie dans laquelle toutes les activités de pêche ou certaines seulement sont interdites ou restreintes à titre temporaire ou permanent, afin d'améliorer l'exploitation et la conservation des ressources aquatiques vivantes ou la protection des écosystèmes marins;

▼ C1

- 3) «filet de fond», un trémail, un filet maillant de fond ou un filet de fond combiné;
 - a) «trémail», tout filet constitué d'au moins deux nappes de filets, accrochées ensemble et en parallèle à une seule ralingue, fixé ou susceptible d'être fixé par un moyen quelconque au fond de la mer;
 - b) «filet maillant de fond», tout filet constitué d'une seule nappe de filet et maintenu verticalement dans l'eau par des flotteurs et des lests, fixé ou susceptible d'être fixé par quelque moyen que ce soit au fond de la mer et pouvant se maintenir soit à proximité du fond soit flottant dans la colonne d'eau;
 - c) «filet de fond combiné», tout filet maillant de fond combiné avec un trémail constituant la partie inférieure;
- 4) «filets tournants», les filets qui capturent les poissons en les entourant à la fois latéralement et par-dessous. Ils peuvent être équipés ou non d'un filin;
 - a) «senne coulissante», tout filet tournant dont le fond se resserre au moyen d'un filin qui chemine le long du bourrelet par une série d'anneaux et permet ainsi au filet de coulisser et de se refermer. Les sennes coulissantes peuvent être utilisées pour capturer des espèces de petits et grands pélagiques ou des espèces démersales;
- 5) «pièges», les engins de pêche qui sont fixés ou mouillés au fond de la mer, et qui fonctionnent comme un piège pour capturer les espèces marines. Ils sont en forme de panier, de nasse, de tonneau ou de cage et, dans la plupart des cas, ils comportent un cadre rigide ou semi-rigide fait de matériaux divers (bois, osier, barres métalliques, treillis métallique, etc.) recouverts ou non d'un filet. Ils sont pourvus d'un ou plusieurs orifices ou ouvertures lisses qui permettent aux espèces de pénétrer dans la chambre intérieure. Ils peuvent être utilisés séparément ou en groupe. En cas d'utilisation en groupe, de nombreux pièges sont fixés sur la ligne principale par l'intermédiaire d'avançons de longueur et d'écartement variables selon l'espèce ciblée;
- 6) «palangre», un engin de pêche qui comprend une ligne principale sur laquelle sont fixés de nombreux hameçons par l'intermédiaire d'avançons de longueur et d'écartement variables selon l'espèce ciblée. La palangre peut être mouillée verticalement ou horizontalement par rapport à la surface de la mer; elle peut être placée au fond ou près du fond (palangre de fond) ou dériver entre deux eaux ou près de la surface (palangre dérivante);
- 7) «hameçon», un tronçon courbe et pointu de fil d'acier, habituellement pourvu d'un ardillon. La pointe d'un hameçon peut être droite ou renversée et incurvée; la tige peut être de longueur et de forme variée et sa section peut être arrondie (normale) ou aplatie (forgée). La longueur totale d'un hameçon correspond à la longueur maximale hors tout de la tige, mesurée de l'extrémité de l'hameçon qui sert pour attacher la ligne (et qui a ordinairement la forme d'un œil) jusqu'au sommet de la courbure. La largeur d'un hameçon correspond à la plus grande distance horizontale mesurée de la partie externe de la tige à la partie externe de l'ardillon;
- 8) «pêche sportive», les activités de pêche exploitant les ressources aquatiques vivantes à des fins récréatives ou sportives;

▼ C1

- 9) «dispositif de concentration de poissons», tout équipement flottant à la surface de la mer, permettant de concentrer soit des juvéniles, soit des spécimens adultes d'espèces hautement migratoires;
- 10) «croix de Saint-André», un grappin permettant, par un mouvement de cisaillement, de récolter le mollusque bivalve *Pinna nobilis* ou le corail rouge sur les fonds marins;
- 11) «prairie sous-marine», une zone dans laquelle les fonds marins se caractérisent par la présence dominante de phanérogames, ou dans laquelle de tels végétaux ont été présents et à l'égard desquels des mesures de reconstitution doivent être prises. Prairie sous-marine est un terme générique désignant les espèces *Posidonia oceanica*, *Cymodocea nodosa*, *Zoostera marina*, et *Zoostera noltii*;
- 12) «habitat coralligène», une zone dans laquelle les fonds marins se caractérisent par la présence dominante d'une communauté biologique particulière appelée «coralligène», ou dans laquelle une telle communauté a été présente et à l'égard de laquelle des mesures de reconstitution doivent être prises. Coralligène est un terme générique désignant une structure biogène très complexe produite par le chevauchement continu, sur un substrat rocheux ou dur préexistant, de strates calcifiées principalement issues de l'action constructive d'algues rouges coralliennes calcaires incrustantes et d'organismes animaux appartenant entre autres aux familles *Porifera*, des ascidiens, des cnidaires (corail corné, gorgone, etc.), des bryozoaires, des serpulidés, des annélides, avec d'autres organismes capables de fixer le calcaire;
- 13) «banc de maerl», une zone dans laquelle les fonds marins se caractérisent par la présence dominante d'une communauté biologique particulière appelée «maerl», ou dans laquelle une telle communauté a été présente et à l'égard de laquelle des mesures de reconstitution doivent être prises. Maerl est un terme générique désignant une structure biogène due à diverses espèces d'algues rouges coralliennes (corallinacées), dotée d'un squelette calcifié dur et se développant sur les fonds marins, sans être fixée, sous la forme d'algues rouges coralliennes libres, en branches, en brindilles ou en nodules, formant des accumulations dans les replis des fonds vaseux ou sablonneux. Les bancs de maerl sont habituellement composés d'une algue rouge ou d'une combinaison variable d'algues rouges, en particulier *Lithothamnion coralloides* et *Phymatolithon calcareum*;
- 14) «repeuplement direct», l'activité consistant à relâcher des spécimens sauvages vivants d'espèces sélectionnées dans des eaux où elles évoluent naturellement, afin de mettre à profit la production naturelle de l'environnement aquatique pour augmenter le nombre d'individus disponibles pour la pêche et/ou accroître le recrutement naturel;
- 15) «transplantation», le processus par lequel une espèce est délibérément transportée et relâchée par l'homme dans des zones où des populations sont déjà établies et où il existe un flux génétique continu;
- 16) «espèce non indigène», une espèce dont l'aire de répartition naturelle historique est située en dehors de la zone concernée;
- 17) «introduction», le processus par lequel une espèce non indigène est délibérément déplacée et lâchée par l'homme dans une zone située en dehors de son aire de répartition naturelle historique.

▼ C1

CHAPITRE II
ESPÈCES ET HABITATS PROTÉGÉS

Article 3

Espèces protégées

1. Il est interdit de capturer délibérément, de détenir à bord, de transborder ou de débarquer des espèces marines visées à l'annexe IV de la directive 92/43/CEE, sauf lorsqu'une dérogation a été accordée au titre de l'article 16 de ladite directive.

2. Nonobstant le paragraphe 1, il est permis de détenir à bord, de transborder ou de débarquer des spécimens des espèces marines visées au paragraphe 1 capturés incidemment, pour autant qu'il s'agisse d'une activité nécessaire afin de contribuer à la reconstitution des stocks de l'espèce concernée et à condition que les autorités nationales compétentes en aient été dûment averties.

Article 4

Habitats protégés

1. Au-dessus des prairies sous-marines, notamment de *Posidonia oceanica* ou d'autres phanérogames marins, il est interdit de pêcher en utilisant des chaluts, dragues, sennes coulissantes, sennes de bateau, sennes de plage ou des filets similaires.

Par dérogation au premier alinéa, l'utilisation de sennes coulissantes, sennes de bateau ou filets similaires dont la hauteur de chute totale et le comportement lors des opérations de pêche signifient que le filin, la ligne de sonde ou les cordages de chalutage ne touchent pas les prairies sous-marines peut être autorisé dans les plans de gestion visés à l'article 18 ou à l'article 19 du présent règlement.

2. Au-dessus des habitats coralligènes et des bancs de maerl, il est interdit de pêcher en utilisant des chaluts, dragues, sennes de plage ou filets similaires.

▼ M1▼ C1

4. L'interdiction prévue au paragraphe 1, premier alinéa, et au paragraphe 2 s'applique, à compter de la date d'entrée en vigueur du présent règlement, à tous les sites Natura 2000, à toutes les aires spécialement protégées et à toutes les aires spécialement protégées d'importance méditerranéenne (ASPIM) désignés à des fins de conservation de ces habitats conformément à la directive 92/43/CEE ou à la décision 1999/800/CE.

5. Par dérogation au paragraphe 1, premier alinéa, la pêche à l'aide de navires d'une longueur hors tout inférieure ou égale à 12 mètres et équipés d'un moteur d'une puissance inférieure ou égale à 85 kW et de filets remorqués de fond, exercée traditionnellement au-dessus des prairies de posidonies, peut être autorisée par la Commission conformément à la procédure visée à l'article 30, paragraphe 2, du règlement (CE) n° 2371/2002, sous réserve que:

- i) les activités de pêche concernées soient réglementées par un plan de gestion visé à l'article 19 du présent règlement;

▼C1

- ii) les activités de pêche concernées ne portent pas sur plus de 33 % de l'aire couverte par les prairies sous-marines de posidonies (*posidonia oceanica*) dans la zone relevant du plan de gestion.
- iii) les activités de pêche concernées ne portent pas sur plus de 10 % des prairies sous-marines des eaux territoriales de l'État membre concerné.

Les activités de pêche autorisées en vertu du présent paragraphe:

- a) respectent les prescriptions de l'article 8, paragraphe 1, point h), de l'article 9, paragraphe 3, point 2), et de l'article 23;
- b) sont réglementées afin de garantir que les captures des espèces énumérées à l'annexe III sont minimales.

Toutefois, l'article 9, paragraphe 3, point 1), ne s'applique pas.

Lorsqu'un navire de pêche exerçant ses activités au titre du présent paragraphe est retiré de la flotte à l'aide de fonds publics, le permis de pêche spécial autorisant cette activité de pêche est retiré et ne peut être délivré à nouveau.

Les États membres concernés établissent un plan de surveillance et transmettent à la Commission tous les trois ans à compter de l'entrée en vigueur du présent règlement un rapport sur l'état des prairies sous-marines de posidonies (*posidonia oceanica*) concernées par les activités de pêche à l'aide de filets remorqués de fond, ainsi que la liste des navires de pêche autorisés à exercer ces activités. Le premier rapport est transmis à la Commission avant le 31 juillet 2009.

6. Les États membres prennent les mesures appropriées pour que les informations scientifiques soient collectées en vue de l'identification et de la représentation cartographique des habitats devant être protégées aux fins du présent article.

CHAPITRE III

ZONES DE PÊCHE PROTÉGÉES

*Article 5***Procédure d'information pour l'établissement de zones de pêche protégées**

Les États membres fournissent à la Commission, pour la première fois avant le 31 décembre 2007, les informations pertinentes pour l'établissement de zones de pêche protégées ainsi que pour la définition des éventuelles mesures de gestion à appliquer dans ces zones, tant à l'intérieur des eaux sous leur juridiction qu'au-delà, lorsque des mesures spéciales sont nécessaires à des fins de protection des zones de reproduction, des zones de frai ou de l'écosystème marin contre les effets préjudiciables de la pêche.

*Article 6***Zones de pêche protégées communautaires**

1. Sur la base des informations fournies en application de l'article 5 du présent règlement et de tous les autres éléments pertinents à cet effet, le Conseil désigne, dans les deux années suivant l'adoption du présent règlement, les zones de pêche protégées qui se situent essentiellement au-delà des mers territoriales des États membres, pour ce qui concerne les types d'activités de pêche qui y sont interdits ou autorisés.

▼C1

2. Le Conseil peut ultérieurement désigner d'autres zones de pêche protégées ou, sur la base de nouvelles informations scientifiques pertinentes, en modifier les limites et les règles de gestion qui y ont été définies.

3. Les États membres et la Commission prennent les mesures appropriées pour que les informations scientifiques utiles soient collectées en vue de l'identification scientifique et de la représentation cartographique des zones à protéger conformément au présent article.

*Article 7***Zones de pêche protégées nationales**

1. Les États membres désignent, dans les deux années suivant l'adoption du présent règlement et sur la base des informations visées à l'article 5 du présent règlement, d'autres zones de pêche protégées que celles déjà protégées au moment de l'entrée en vigueur du présent règlement, à l'intérieur de leurs eaux territoriales, et dans lesquelles les activités de pêche peuvent être interdites ou limitées pour conserver et gérer les ressources aquatiques vivantes ou maintenir ou améliorer l'état de conservation des écosystèmes marins. Les autorités compétentes des États membres concernés décident quels engins de pêche il est permis d'utiliser dans lesdites zones protégées et arrêtent les règles techniques adéquates, qui doivent être au moins aussi rigoureuses que celles prévues par la législation communautaire.

2. Les États membres peuvent ultérieurement désigner d'autres zones de pêche protégées ou modifier les limites et les règles de gestion établies conformément au paragraphe 1 sur la base de nouvelles informations scientifiques pertinentes. Les États membres et la Commission prennent les mesures appropriées pour que les informations scientifiques utiles soient collectées en vue de l'identification scientifique et de la représentation cartographique des zones devant être protégées conformément au présent article.

3. Les mesures visées aux paragraphes 1 et 2 sont notifiées à la Commission. Lorsqu'ils appliquent les dispositions des paragraphes 1 et 2, les États membres informent la Commission des raisons scientifiques, techniques et juridiques pour lesquelles des mesures spéciales sont nécessaires.

4. Lorsque la création d'une zone de pêche protégée est envisagée dans les eaux territoriales d'un État membre et que cette mesure est susceptible d'avoir des conséquences pour les navires d'un autre État membre, la désignation n'intervient qu'après consultation de la Commission, de l'État membre et du conseil consultatif régional concerné, selon la procédure prévue à l'article 8, paragraphes 3 à 6, du règlement (CEE) n° 2371/2002.

5. Si la Commission estime que les mesures de gestion de la pêche notifiées conformément au paragraphe 3 ne sont pas suffisantes pour assurer un degré élevé de protection des ressources et de l'environnement, elle peut, après avoir consulté l'État membre concerné, soit demander à celui-ci de modifier les mesures en cause, soit proposer que le Conseil désigne une zone de pêche protégée ou arrête des mesures de gestion de la pêche pour les eaux concernées.

▼C1

CHAPITRE IV

RESTRICTIONS CONCERNANT LES ENGINS DE PÊCHE

Article 8

Engins et pratiques de pêche interdits

1. Il est interdit d'utiliser pour la pêche ou de détenir à bord:
 - a) des substances toxiques, soporifiques ou corrosives;
 - b) des appareils générateurs de décharges électriques;
 - c) des explosifs;
 - d) des substances pouvant exploser si elles sont mélangées;
 - e) des dispositifs remorqués pour la récolte du corail rouge ou d'autres types de coraux ou organismes similaires;
 - f) des marteaux pneumatiques ou autres instruments de percussion, en particulier pour la collecte de mollusques bivalves creusant les rochers;
 - g) des croix de Saint-André et des grappins analogues pour la récolte, en particulier, du corail rouge ou d'autres types de coraux ou organismes similaires;
 - h) des nappes de filet d'un maillage inférieur à 40 mm pour les chaluts de fond.
2. Il est interdit d'utiliser des filets maillants de fond pour la capture des espèces suivantes: germon (*Thunnus alalunga*), thon rouge (*Thunnus thynnus*), espadon (*Xiphias gladius*), grande castagnole (*Brama brama*), requins (*Hexanchus griseus*; *Cetorhinus maximus*; *Alopiidae*; *Carcharhinidae*; *Sphyrnidae*; *Isuridae* et *Lamnidae*).

Par dérogation, les prises accessoires accidentelles d'un maximum de trois spécimens appartenant aux espèces de requins visées au premier alinéa peuvent être détenues à bord ou débarquées, pour autant qu'il ne s'agisse pas d'espèces protégées par la législation communautaire.
3. Il est interdit de capturer, de détenir à bord, de transborder, de débarquer, de stocker, de vendre et d'exposer ou de mettre en vente des lithophages (*Lithophaga lithophaga*) et des pholades (*Pholas dactylus*).
4. Les fusils à harpon sont interdits s'ils sont utilisés en conjonction avec un appareil respiratoire sous-marin ou la nuit entre le coucher et le lever du soleil.
5. Il est interdit de capturer, de détenir à bord, de transborder, de débarquer, de stocker, de vendre et d'exposer ou de mettre en vente des femelles de langoustes (*Palinuridae* spp.) et de homards (*Homarus gammarus*) œuvrées. Les femelles de langoustes et de homards œuvrées sont immédiatement remises à la mer en cas de capture accidentelle ou peuvent être utilisées aux fins du repeuplement direct et de la transplantation dans le cadre des plans de gestion mis en place en vertu de l'article 18 ou de l'article 19 du présent règlement.

▼ C1*Article 9***Maillage minimal**

1. Il est interdit d'utiliser pour pêcher et de détenir à bord un filet remorqué, un filet tournant ou un filet maillant, à moins que le maillage dans la partie du filet présentant le plus petit maillage ne soit conforme aux dispositions des paragraphes 3 à 6 du présent article.

2. Le maillage est déterminé selon les procédures prévues dans le règlement (CE) n° 129/2003 de la Commission ⁽¹⁾.

▼ M1

3. Pour les filets remorqués autres que ceux visés au paragraphe 4, le maillage minimal est fixé, au moins, comme suit:

- a) un filet à mailles carrées de 40 mm au niveau du cul de chalut; ou
- b) à la demande dûment justifiée du propriétaire du navire, un filet à mailles en losange de 50 mm ayant une sélectivité reconnue pour la taille équivalente ou supérieure à celle des filets visés au point a).

Les navires de pêche ne sont autorisés à utiliser et à détenir à bord qu'un seul des deux types de filets.

La Commission présente au Parlement européen et au Conseil, au plus tard le 30 juin 2012, un rapport sur la mise en œuvre du présent paragraphe, sur la base duquel elle propose, si nécessaire, et compte tenu des informations fournies par les États membres avant le 31 décembre 2011, des modifications appropriées.

▼ C1

4. Pour les chaluts ciblant la sardine et l'anchois, lorsque ces espèces représentent au moins 80 % du poids vif de la capture après triage, le maillage minimal est fixé à 20 mm.

5. Pour les filets tournants, le maillage minimal est fixé à 14 mm.

6. a) Le maillage minimal des filets maillants de fond est fixé à 16 mm.

b) Pour les filets maillants de fond ciblant la brème de mer, lorsque cette espèce représente au moins 20 % du poids vif des captures, le maillage minimal est fixé à 100 mm.

7. Un État membre peut consentir à ce qu'il soit dérogé aux dispositions des paragraphes 3, 4 et 5 pour les sennes de bateau et les sennes de plage relevant d'un plan de gestion visé à l'article 19, à condition que les pêches en question aient une grande sélectivité, un effet négligeable sur l'environnement marin et ne soient pas concernées par des dispositions au titre de l'article 4, paragraphe 5.

8. Les États membres fournissent les données scientifiques et techniques actualisées justifiant une telle dérogation.

⁽¹⁾ JO L 22 du 25.1.2003, p. 5.

▼ C1*Article 10***Taille minimale des hameçons**

L'utilisation pour la pêche et la détention à bord de palangres pourvues d'hameçons d'une longueur totale inférieure à 3,95 cm et d'une largeur inférieure à 1,65 cm sont interdites pour tout navire de pêche utilisant des palangres et débarquant ou ayant à son bord une quantité de brèmes de mer (*Pagellus bogaraveo*) constituant plus de 20 % du poids vif de la capture après triage.

*Article 11***Fixation de dispositifs aux chaluts et gréement de ces filets**

1. Sont interdites, en quelque partie que ce soit du filet, toute obstruction ou autre diminution effective du maillage autres que celles imputables à des dispositifs autorisés en vertu du règlement (CEE) n° 3440/84 de la Commission ⁽¹⁾ ou énumérés à l'annexe I, point a), du présent règlement.

2. Le gréement des chaluts doit être conforme aux spécifications techniques énoncées à l'annexe I, point b), du présent règlement.

*Article 12***Dimensions des engins de pêche**

Il est interdit de transporter à bord ou de mouiller des engins de pêche dont les dimensions ne sont pas conformes aux prescriptions de l'annexe II.

*Article 13***Distances et profondeurs minimales pour l'utilisation des engins de pêche**

1. L'utilisation d'engins remorqués est interdite à moins de 3 milles marins de la côte ou en deçà de l'isobathe de 50 m lorsque cette profondeur est atteinte à une moindre distance de la côte.

Par dérogation au premier alinéa, l'utilisation de dragues est autorisée dans une zone de 3 milles marins, quelle que soit la profondeur, à condition que le volume des prises d'espèces autres que les coquillages ne dépasse pas 10 % du poids vif total de la capture.

2. L'utilisation des chaluts est interdite à moins de 1,5 mille marin de la côte. L'utilisation de dragues remorquées par bateau et de dragues hydrauliques est interdite à moins de 0,3 mille marin de la côte.

3. L'utilisation des sennes coulissantes est interdite à moins de 300 mètres de la côte ou en deçà de l'isobathe de 50 m lorsque cette profondeur est atteinte à une moindre distance de la côte.

Une senne coulissante ne peut être mouillée à des profondeurs inférieures à 70 % de sa hauteur de chute totale, telle qu'elle est établie à l'annexe II du présent règlement.

⁽¹⁾ JO L 318 du 7.12.1984, p. 23. Règlement modifié en dernier lieu par le règlement (CEE) n° 2122/89 (JO L 203 du 15.7.1989, p. 21).

▼ C1

4. L'utilisation de dragues pour la pêche aux éponges est interdite en deçà de l'isobathe de 50 m et ne peut avoir lieu à moins de 0,5 mille marin de la côte.

5. À la demande d'un État membre, la Commission, conformément à la procédure visée à l'article 30, paragraphe 2, du règlement (CE) n° 2371/2002, consent à ce qu'il soit dérogé aux paragraphes 1, 2 et 3, lorsqu'une telle dérogation est justifiée par des contraintes géographiques particulières, ► C2 par exemple, l'étendue limitée du plateau continental sur l'ensemble du littoral ◀ d'un État membre ou la superficie restreinte des zones de chalutage, lorsque les pêches n'ont pas d'incidence significative sur l'environnement marin et qu'elles ne concernent qu'un nombre limité de navires, et à condition que ces pêches ne puissent être effectuées à l'aide d'un autre engin et qu'elles relèvent d'un plan de gestion visé aux articles 18 et 19. Les États membres fournissent les données scientifiques et techniques actualisées justifiant une telle dérogation.

6. Par dérogation au paragraphe 2, les chaluts peuvent être temporairement utilisés jusqu'au 31 décembre 2007 à une distance de la côte inférieure à 1,5 mille marin, à condition que la profondeur soit supérieure à l'isobathe de 50 mètres.

7. Par dérogation au paragraphe 3, les sennes coulissantes peuvent être temporairement utilisées jusqu'au 31 décembre 2007 à une distance de la côte inférieure à 300 mètres ou à une profondeur inférieure à l'isobathe de 50 mètres, mais supérieure à l'isobathe de 30 mètres. Les sennes coulissantes peuvent être temporairement utilisées jusqu'au 31 décembre 2007, mais ne peuvent être mouillées à des profondeurs inférieures à 70 % de leur hauteur de chute totale, telle qu'elle est établie à l'annexe II du présent règlement.

8. Par dérogation au paragraphe 2, tant les dragues remorquées par bateau que les dragues hydrauliques peuvent être temporairement utilisées jusqu'au 31 décembre 2007 à une distance de la côte inférieure à 0,3 mille marin.

9. La dérogation visée au paragraphe 5 s'applique uniquement aux activités de pêche déjà autorisées par les États membres et aux navires utilisés pour la pêche depuis plus de cinq ans et n'implique aucune augmentation future de l'effort de pêche prévu.

Une liste des navires de pêche autorisés et de leurs caractéristiques est transmise à la Commission avant le 30 avril 2007 et comporte une comparaison avec les caractéristiques de cette flotte à la date du 1^{er} janvier 2000.

En outre, ces activités de pêche:

- a) respectent les prescriptions de l'article 4, de l'article 8, paragraphe 1, point h), de l'article 9, paragraphe 3, point 2), et de l'article 23;
- b) n'interfèrent pas avec des activités de navires utilisant des engins autres que des chaluts, sennes ou autres filets remorqués;
- c) sont réglementées afin de garantir que les captures des espèces énumérées à l'annexe III, à l'exception des mollusques bivalves, sont minimales;
- d) ne prennent pas pour cibles les céphalopodes.

Les États membres concernés établissent un plan de surveillance et transmettent un rapport à la Commission tous les trois ans à compter de l'entrée en vigueur du présent règlement. Le premier rapport est transmis à la Commission avant le 31 juillet 2009. À la lumière de ces rapports, la Commission peut prendre des mesures conformément à l'article 18 ou à l'article 19, paragraphe 9, du présent règlement.

▼ **C1**

10. Des dérogations aux paragraphes 1 et 2 sont accordées aux pêcheries bénéficiant d'une dérogation au titre de l'article 4, paragraphe 5, du présent règlement, conformément à la procédure prévue à l'article 30, paragraphe 2, du règlement (CE) n° 2371/2002.

11. Par dérogation au paragraphe 2, l'utilisation de chaluts à une distance de 0,7 à 1,5 mille marin de la côte sera autorisée, moyennant le respect des conditions suivantes:

- la profondeur de la mer ne peut être inférieure à l'isobathe de 50 mètres,
- il doit exister des contraintes géographiques particulières, ► **C2** par exemple, l'étendue limitée du plateau continental sur l'ensemble du littoral ◀ de l'État membre ou la superficie restreinte des zones de chalutage,
- il ne peut y avoir d'incidence significative sur l'environnement marin,
- il convient de respecter les prescriptions du paragraphe 9, troisième alinéa, points a) et b),
- il ne peut en résulter aucune augmentation de l'effort de pêche par rapport à ce qui est déjà autorisé par les États membres.

Les États membres notifient à la Commission au plus tard le 30 septembre 2007 les modalités d'application de la présente dérogation. Cette notification comprend une liste des navires de pêche autorisés et des zones de pêche autorisées, définies par leurs coordonnées géographiques tant à terre qu'en mer.

Les États membres concernés surveillent les activités de pêche dans les zones répertoriées et se chargent de la réalisation d'une évaluation scientifique. Les résultats de cette évaluation sont communiqués à la Commission tous les trois ans à compter de l'entrée en vigueur du présent règlement. Le premier rapport doit être communiqué à la Commission au plus tard le 31 juillet 2009.

Si, sur la base des notifications fournies par les États membres conformément aux alinéas 2 et 3, ou, compte tenu de nouveaux avis scientifiques, la Commission estime que les conditions requises pour obtenir une dérogation ne sont pas remplies, elle peut, après avoir consulté l'État membre concerné, demander à cet État de modifier la dérogation ou peut proposer au Conseil de prendre les mesures qui conviennent pour assurer la protection des ressources et de l'environnement.

Article 14

Dérogations transitoires aux dispositions relatives au maillage minimal et à la distance minimale de la côte pour l'utilisation des engins de pêche

1. Tout engin de pêche visé à l'article 9, paragraphes 3, 4 et 5, dont le maillage minimal est inférieur à ceux fixés par ces dispositions, et dont l'utilisation est conforme au droit national en vigueur au 1^{er} janvier 1994, peut être utilisé jusqu'au 31 mai 2010 même s'il ne répond pas aux prescriptions de l'article 13, paragraphe 9.

2. Tout engin de pêche visé à l'article 13, paragraphes 1, 2 et 3, utilisé à une distance de la côte inférieure à celles fixées par ces dispositions, dont l'utilisation est conforme au droit national en vigueur au 1^{er} janvier 1994, peut être utilisé jusqu'au 31 mai 2010 même s'il ne répond pas aux prescriptions de l'article 13, paragraphe 9.

▼ **C1**

3. Les paragraphes 1 et 2 s'appliquent, sauf décision contraire du Conseil, statuant à la majorité qualifiée sur proposition de la Commission et à la lumière de preuves scientifiques.

CHAPITRE V

TAILLES MINIMALES DES ORGANISMES MARINS

*Article 15***Tailles minimales des organismes marins**

1. Il est interdit de capturer, détenir à bord, transborder, débarquer, transporter, stocker, vendre, exposer ou de mettre en vente un organisme marin dont la taille est inférieure à la taille minimale prévue à l'annexe III (ci-après dénommé «organisme marin n'ayant pas la taille requise»).

2. La taille des organismes marins est mesurée conformément à l'annexe IV. Si plusieurs méthodes sont autorisées pour la mesure de la taille, les organismes marins sont considérés comme ayant la taille requise lorsqu'au moins l'une des mesures déterminées par ces méthodes est égale ou supérieure à la taille minimale correspondante.

3. Le paragraphe 1 ne s'applique pas aux alevins de sardine débarqués en vue de la consommation humaine, dont la capture a été opérée au moyen de sennes de bateau ou de sennes de plage et est autorisée conformément aux dispositions nationales établies au titre d'un plan de gestion visé à l'article 19, pourvu que le stock de sardines concerné se situe dans les limites de sécurité biologique.

*Article 16***Repeuplement direct et transplantation**

1. Par dérogation à l'article 15, des organismes marins n'ayant pas la taille requise peuvent être capturés, détenus à bord, transbordés, débarqués, transportés, stockés, vendus, exposés ou mis en vente vivants à des fins de repeuplement direct ou de transplantation, avec l'autorisation et sous l'autorité de l'État membre où s'exercent les activités considérées.

2. Les États membres veillent à ce que la capture d'organismes marins n'ayant pas la taille requise aux fins visées au paragraphe 1 soit effectuée selon des modalités compatibles avec toute mesure de gestion communautaire applicable à l'espèce concernée.

3. Les organismes marins capturés aux fins visées au paragraphe 1 sont soit remis à la mer, soit utilisés en vue de l'aquaculture extensive. S'ils sont à nouveau capturés ultérieurement, ils peuvent être vendus, stockés, exposés ou mis en vente, à condition que soient respectées les exigences prévues à l'article 15.

4. L'introduction et la transplantation d'espèces non indigènes, de même que le repeuplement direct avec de telles espèces, sont interdits, sauf lorsqu'ils sont effectués conformément à l'article 22, point b), de la directive 92/43/CEE du Conseil.



CHAPITRE VI

PÊCHE NON COMMERCIALE*Article 17***Pêche sportive**

1. Il est interdit d'utiliser dans le cadre de la pêche sportive des filets remorqués, filets tournants, sennes coulissantes, dragues remorquées par bateau, dragues mécanisées, filets maillants, trémails et filets de fond combinés. Il est également interdit d'utiliser, dans le cadre de la pêche sportive, des palangres pour pêcher des espèces hautement migratoires.
2. Les États membres veillent à ce que la pêche sportive soit pratiquée selon des modalités compatibles avec les objectifs et les dispositions du présent règlement.
3. Les États membres veillent à ce que les captures d'organismes marins résultant de la pêche sportive ne soient pas commercialisées. Néanmoins, à titre exceptionnel, la commercialisation d'espèces capturées lors de compétitions sportives peut être autorisée pour autant que les bénéfices retirés de leur vente soient utilisés à des fins caritatives.
4. Les États membres prennent des mesures pour que les données sur les captures résultant de la pêche sportive soient enregistrées et collectées séparément en ce qui concerne les espèces hautement migratoires énumérées à l'annexe I du règlement (CE) n° 973/2001 du Conseil ⁽¹⁾ présentes en Méditerranée.
5. Les États membres réglementent la pêche sous-marine au fusil à harpon, afin notamment de satisfaire aux obligations énoncées à l'article 8, paragraphe 4.
6. Les États membres informent la Commission de toutes les mesures adoptées au titre du présent article.

CHAPITRE VII

PLANS DE GESTION*Article 18***Plans de gestion au niveau communautaire**

1. Le Conseil peut arrêter des plans de gestion relatifs à des pêcheries spécifiques en Méditerranée, notamment dans des zones situées en tout ou partie au-delà des eaux territoriales des États membres. Ces plans peuvent inclure en particulier:
 - a) des mesures de gestion de l'effort de pêche;
 - b) des mesures techniques spécifiques, y compris, le cas échéant, des dérogations temporaires aux dispositions du présent règlement lorsque de telles dérogations sont nécessaires pour l'exercice de la pêche et à condition que l'exploitation durable des ressources concernées soit assurée par le plan de gestion;
 - c) l'extension de l'utilisation obligatoire de systèmes de surveillance par satellite ou de systèmes similaires pour les navires dont la longueur hors tout est comprise entre 10 et 15 m;
 - d) des restrictions temporaires ou permanentes pour certaines zones, réservées à certains engins ou aux navires ayant contracté des obligations dans le cadre du plan de gestion.

⁽¹⁾ JO L 137 du 19.5.2001, p. 1. Règlement modifié en dernier lieu par le règlement (CE) n° 831/2004 (JO L 127 du 29.4.2004, p. 33).

▼C1

Les plans de gestion prévoient la délivrance de permis de pêche spéciaux conformément au règlement (CE) n° 1627/94 ⁽¹⁾.

Nonobstant les dispositions de l'article 1^{er}, paragraphe 2, du règlement (CE) n° 1627/94, un permis de pêche spécial peut être exigé pour les navires d'une longueur hors tout inférieure à 10 m.

2. Les États membres et/ou un conseil consultatif régional pour la mer Méditerranée peuvent présenter des suggestions à la Commission sur les questions liées à la mise en place de plans de gestion. La Commission donne sa réponse dans les trois mois qui suivent la réception de ces suggestions.

3. Les États membres et la Commission assurent une surveillance scientifique adéquate des plans de gestion. En particulier, certaines mesures de gestion relatives à des pêches exploitant des espèces à brève durée de vie sont révisées chaque année pour tenir compte de l'évolution susceptible de se produire dans l'intensité du recrutement.

*Article 19***Plans de gestion pour certaines pêches dans les eaux territoriales**

1. Les États membres adoptent, au plus tard le 31 décembre 2007, des plans de gestion pour la pêche pratiquée au moyen de chaluts, de sennes de bateau, sennes de plage, filets tournants et dragues dans leurs eaux territoriales. Les dispositions de l'article 6, paragraphes 2 et 3, et paragraphe 4, premier alinéa, du règlement (CE) n° 2371/2002 s'appliquent à ces plans de gestion.

2. Les États membres peuvent ultérieurement élaborer d'autres plans de gestion sur la base de nouvelles informations scientifiques pertinentes.

3. Les États membres assurent une surveillance scientifique adéquate des plans de gestion. En particulier, certaines mesures de gestion relatives à des pêches exploitant des espèces à brève durée de vie sont révisées chaque année pour tenir compte de l'évolution susceptible de se produire dans l'intensité du recrutement.

4. Les plans de gestion peuvent comporter des mesures allant au-delà des dispositions du présent règlement aux fins suivantes:

- a) augmentation de la sélectivité de l'engin de pêche;
- b) réduction des rejets;
- c) limitation de l'effort de pêche.

5. Les mesures devant figurer dans les plans de gestion sont proportionnées par rapport aux objectifs et au calendrier prévu, et tiennent compte des éléments suivants:

- a) l'état de conservation du ou des stocks;
- b) les caractéristiques biologiques du ou des stocks;
- c) les caractéristiques des pêcheries dans lesquelles les stocks sont capturés;
- d) l'incidence économique des mesures sur les pêcheries concernées.

⁽¹⁾ JO L 171 du 6.7.1994, p. 7.

▼C1

6. Les plans de gestion prévoient la délivrance de permis de pêche spéciaux conformément au règlement (CE) n° 1627/94.

Nonobstant les dispositions de l'article 1^{er}, paragraphe 2, du règlement (CE) n° 1627/94, un permis de pêche spécial peut être exigé pour les navires d'une longueur hors tout inférieure à 10 m.

7. Les plans de gestion visés au paragraphe 1 sont notifiés à la Commission pour le 30 septembre 2007, afin qu'elle puisse présenter ses observations avant l'adoption desdits plans. Les plans de gestion visés au paragraphe 2 sont notifiés à la Commission six mois avant la date prévue pour leur entrée en vigueur. La Commission communique les plans aux autres États membres.

8. Lorsqu'un plan de gestion est susceptible d'avoir des conséquences pour les navires d'un autre État membre, il ne peut être adopté qu'après consultation de la Commission, de l'État membre et du conseil consultatif régional concerné, selon la procédure prévue à l'article 8, paragraphes 3 à 6, du règlement (CE) n° 2371/2002.

9. Si la Commission estime, sur la base de la notification visée au paragraphe 7 ou d'un nouvel avis scientifique, qu'un plan de gestion adopté en vertu du paragraphe 1 ou du paragraphe 2 n'est pas suffisant pour assurer un degré élevé de protection des ressources et de l'environnement, elle peut, après avoir consulté l'État membre, soit demander à celui-ci de modifier le plan, soit proposer au Conseil des mesures appropriées en vue de la protection des ressources et de l'environnement.

CHAPITRE VIII

MESURES DE CONTRÔLE*Article 20***Capture d'espèces cibles**

1. Les pourcentages visés à l'article 9, paragraphes 4 et 6, à l'article 10, paragraphe 1, et à l'article 13, paragraphe 1, sont calculés en tant que proportions en poids vif de tous les organismes aquatiques vivants présents à bord après triage ou lors du débarquement. Ils peuvent être calculés sur la base d'un ou de plusieurs échantillons représentatifs.

2. En ce qui concerne les navires de pêche depuis lesquels ont été transbordés des organismes aquatiques vivants, les quantités transbordées sont prises en considération lors du calcul des pourcentages visé au paragraphe 1.

*Article 21***Transbordement**

Seuls les capitaines de navires de pêche qui tiennent un journal de bord conformément à l'article 6 du règlement (CEE) n° 2847/93 peuvent transborder des organismes aquatiques vivants vers d'autres navires ou recevoir de tels organismes transbordés d'autres navires.

▼ C1*Article 22***Ports désignés**

1. Les captures opérées par des chalutiers de fond, chalutiers pélagiques, senneurs à senne coulissante, palangriers de surface, dragues remorquées par bateau et dragues hydrauliques ne sont débarquées et commercialisées pour la première fois que dans l'un des ports désignés par les États membres.
2. Les États membres notifient à la Commission au plus tard le 30 avril 2007 la liste des ports désignés. La Commission transmet la liste aux autres États membres.

*Article 23***Surveillance des captures**

À l'article 6, paragraphe 2, du règlement (CEE) n° 2847/93, la deuxième phrase est remplacée par le texte suivant:

«Pour les activités de pêche en Méditerranée, toute quantité supérieure à 15 kg en équivalent – poids vif détenue à bord de toute espèce figurant sur une liste arrêtée en vertu du paragraphe 8 doit être inscrite dans le journal de bord.

Toutefois, pour les espèces hautement migratoires et les espèces de petits pélagiques, toute quantité supérieure à 50 kg en équivalent – poids vif doit être inscrite dans le journal de bord.»

▼ M1▼ C1

CHAPITRE IX

MESURES RELATIVES AUX ESPÈCES HAUTEMENT MIGRATOIRES*Article 25***Pêche à l'espadon**

Avant le 31 décembre 2007, le Conseil arrête des mesures techniques pour la protection des espadons juvéniles en Méditerranée.

CHAPITRE X

MESURES RELATIVES AUX EAUX AUTOUR DE MALTE*Article 26***La zone de gestion des 25 milles autour de Malte**

1. L'accès des navires communautaires aux eaux et aux ressources de la zone qui s'étend jusqu'à 25 milles marins des lignes de base autour de l'archipel maltais (ci-après dénommée «zone de gestion») est réglementé comme suit:
 - a) seuls sont admis à pêcher dans la zone de gestion les navires d'une longueur hors tout inférieure à 12 m, utilisant des engins autres que des engins remorqués;
 - b) l'effort de pêche total de ces navires, exprimé en termes de capacité de pêche globale, ne dépasse pas le niveau moyen observé en 2000-2001, soit l'équivalent de 1 950 navires totalisant respectivement une puissance motrice de 83 000 kW et un tonnage de 4 035 GT.

▼C1

2. Par dérogation au paragraphe 1, point a), les chalutiers dont la longueur hors tout n'excède pas 24 m sont autorisés à pêcher dans certains secteurs de la zone de gestion, délimités à l'annexe V, point a), du présent règlement, moyennant le respect des conditions suivantes:

- a) la capacité de pêche globale des chalutiers autorisés à opérer dans la zone de gestion ne doit pas excéder le plafond de 4 800 kW;
- b) la capacité de pêche de tout chalutier autorisé à opérer à une profondeur inférieure à 200 m ne doit pas excéder 185 kW; l'isobathe de 200 m de profondeur est identifiée par une ligne discontinue dont un certain nombre de points de cheminement sont énumérés à l'annexe V, point b), du présent règlement;
- c) les chalutiers opérant dans la zone de gestion doivent détenir un permis de pêche spécial conformément aux dispositions de l'article 7 du règlement (CE) n° 1627/94 établissant les dispositions générales relatives aux permis de pêche spéciaux et doivent être inscrits sur une liste où figurent leur marquage extérieur et leur numéro d'inscription au fichier de la flotte de pêche communautaire (CFR), tels qu'ils sont définis à l'annexe I du règlement (CE) n° 26/2004, cette liste devant être transmise chaque année à la Commission par les États membres concernés;
- d) les limites de capacité fixées aux points a) et b) sont réexaminées périodiquement à la lumière des avis rendus par les organismes scientifiques compétents concernant leurs effets sur la conservation des stocks.

3. Si la capacité de pêche globale visée au paragraphe 2, point a), excède la capacité de pêche globale des chalutiers d'une longueur hors tout inférieure ou égale à 24 m ayant opéré dans la zone de gestion pendant la période de référence 2000-2001 (ci-après dénommée «capacité de pêche de référence»), la Commission répartit entre les États membres cet excédent de capacité de pêche disponible selon la procédure prévue à l'article 29 et en tenant compte de l'intérêt des États membres sollicitant une autorisation.

La capacité de pêche de référence correspond à 3 600 kW.

4. Les permis de pêche spéciaux pour l'excédent de capacité de pêche disponible visée au paragraphe 3 ne sont délivrés qu'aux navires inscrits dans le fichier de la flotte de pêche communautaire à la date d'application du présent article.

5. Si la capacité de pêche globale des chalutiers autorisés à opérer dans la zone de gestion conformément au paragraphe 2, point c), excède le plafond fixé au paragraphe 2, point a), parce que ledit plafond a été abaissé après le réexamen prévu au paragraphe 2, point d), la Commission répartit la capacité de pêche entre les États membres sur la base des éléments suivants:

- a) en premier lieu, la capacité de pêche en kW correspondant aux navires ayant opéré dans la zone pendant la période 2000-2001;
- b) en second lieu, la capacité de pêche en kW correspondant aux navires ayant opéré dans la zone pendant une période autre que celle précitée;

▼ C1

c) pour les autres navires, toute capacité de pêche restante est répartie entre les États membres, compte tenu des intérêts des États membres sollicitant une autorisation.

6. Par dérogation au paragraphe 1, point a), les navires pêchant à l'aide de sennes coulissantes ou de palangres et les navires pêchant la coryphène conformément à l'article 27 sont autorisés à opérer dans la zone de gestion. Ils se voient délivrer un permis de pêche spécial conformément à l'article 7 du règlement (CE) n° 1627/94 et sont inscrits sur une liste où figurent leur marquage extérieur et leur numéro d'inscription au fichier de la flotte de pêche communautaire (CFR), tels qu'ils sont définis à l'annexe I du règlement (CE) n° 26/2004, cette liste devant être transmise à la Commission par chaque État membre. En tout état de cause, l'effort de pêche est contrôlé afin de garantir la viabilité de ces pêches dans la zone.

7. Le capitaine de tout chalutier autorisé à pêcher dans la zone de gestion conformément au paragraphe 2, s'il s'agit d'un bâtiment non équipé du système VMS, signale à ses autorités et à celles de l'État côtier chaque entrée dans la zone de gestion et chaque sortie de cette zone.

*Article 27***Pêche à la coryphène****▼ M1**

▼ C1

2. Le nombre de navires pêchant la coryphène dans la zone est limité à 130.

3. Les autorités maltaises définissent des routes à suivre pour les navires équipés d'un DCP, routes qu'elles attribuent à chacun des navires de pêche communautaires au plus tard le 30 juin de chaque année. Les navires de pêche communautaires battant un pavillon autre que celui de Malte ne sont pas autorisés à opérer sur une de ces routes à l'intérieur de la zone des 12 milles.

La Commission fixe les critères applicables à la définition et à l'attribution des routes à suivre pour les navires équipés d'un DCP selon la procédure visée à l'article 29.

▼ M1

▼ C1

CHAPITRE XI

DISPOSITIONS FINALES*Article 28***Procédure décisionnelle**

Sauf dispositions contraires prévues par le présent règlement, le Conseil statue selon la procédure prévue à l'article 37 du traité.

▼C1*Article 29***Dispositions d'application**

Les modalités d'application des articles 26 et 27 du présent règlement sont arrêtées selon la procédure prévue à l'article 30, paragraphe 2, du règlement (CE) n° 2371/2002.

*Article 30***Modifications**

Les modifications des annexes sont arrêtées selon la procédure prévue à l'article 30, paragraphe 3, du règlement (CE) n° 2371/2002.

*Article 31***Abrogation**

Le règlement (CE) n° 1626/94 est abrogé.

Les références au règlement abrogé s'entendent comme faites au présent règlement et sont à lire selon le tableau de correspondance figurant à l'annexe VI.

*Article 32***Entrée en vigueur**

Le présent règlement entre en vigueur le trentième jour suivant la date de sa publication au *Journal officiel de l'Union européenne*.

Le présent règlement est obligatoire dans tous ses éléments et directement applicable dans tout État membre.

▼ **C1***ANNEXE I***Spécifications techniques concernant la fixation de dispositifs aux chaluts et le gréement de ces filets**

Définitions

Aux fins de la présente annexe, on entend par:

- a) «nappe à fil multiple», une nappe de filet constituée d'au moins deux fils, dans laquelle les fils peuvent être séparés entre les nœuds sans que la structure du fil soit endommagée;
- b) «nappe de fil sans nœud», une nappe de filet composée de mailles de quatre côtés ayant approximativement la même longueur, dans laquelle les angles des mailles sont formés par l'entrelacement des fils de deux côtés adjacents de la maille;
- c) «filet à mailles carrées», une construction de filet montée de telle sorte que les deux ensembles de lignes parallèles formées par les côtés des mailles soient l'un parallèle et l'autre perpendiculaire à l'axe longitudinal du filet;
- d) «le corps du chalut», la section en entonnoir dans la partie avant d'un chalut;
- e) «la rallonge», la section non en entonnoir, composée d'un ou de plusieurs panneaux, entre le corps du chalut et le cul de chalut;
- f) «le cul de chalut», la partie la plus arrière d'un chalut, faite de filets de même maillage, présentant une forme cylindrique ou en entonnoir, dont les sections transversales constituent presque un cercle d'un rayon identique ou décroissant;
- g) «cul de chalut de type ballon», tout cul de chalut composé d'un ou plusieurs panneaux adjacents, fait d'un filet de même maillage, dont le nombre de mailles augmente en allant vers la partie la plus arrière de l'engin, d'où une extension de la longueur transversale, par rapport à l'axe longitudinal du filet, ainsi que de la circonférence du cul de chalut;
- h) «cul de chalut de type poche», tout cul de chalut dont la hauteur verticale diminue dans sa partie la plus arrière et dont les sections transversales constituent presque une ellipse au grand axe identique ou décroissant. La partie la plus arrière du cul de chalut se compose soit d'un unique panneau plié, soit des panneaux supérieur et inférieur lacés ensemble transversalement, par rapport à l'axe longitudinal du filet;
- i) «ralingue de côté transversale», tout cordage extérieur ou intérieur courant transversalement, par rapport à l'axe longitudinal du filet, dans la partie la plus arrière du cul de chalut, soit le long de l'abouture entre deux panneaux supérieur et inférieur, soit le long du pli du dernier panneau. Il peut s'agir soit de la prolongation d'une ralingue de côté latérale, soit d'une ralingue séparée;
- j) «circonférence-périmètre» d'une section de filet à mailles en losange d'un chalut, le nombre de mailles présentes dans cette section multiplié par la dimension d'une maille étirée;
- k) «circonférence-périmètre» d'une section de filet à mailles carrées d'un chalut, le nombre de mailles présentes dans cette section multiplié par la longueur du côté de la maille.

A) *Dispositifs pouvant être fixés aux chaluts*

1. Par dérogation à l'article 8 du règlement (CEE) n° 3440/84, un dispositif mécanique de fermeture à glissière transversale, par rapport à l'axe longitudinal du filet, ou longitudinale peut être utilisé pour fermer l'ouverture servant à vider un cul de chalut du type poche.
2. La fermeture à glissière transversale doit être fixée à une distance n'excédant pas 1 m des dernières mailles du cul de chalut.

B) *Exigences relatives au gréement*

1. Les culs de chalut de type ballon sont interdits. Le nombre de mailles de même taille sur toute circonférence d'un même cul de chalut ne doit pas augmenter de la partie avant vers la partie arrière.

▼ C1

2. La circonférence de la partie la plus arrière du corps du chalut (section en entonnoir) ou de la rallonge (section non en entonnoir) ne peut pas être inférieure à celle de la partie avant du cul de chalut stricto sensu. Dans le cas des culs de chalut à mailles carrées, en particulier, la circonférence de la partie la plus arrière du corps du chalut ou de la rallonge doit être entre deux et quatre fois supérieure à celle de la partie avant du cul du chalut stricto sensu.
3. Tout filet remorqué peut être complété par des panneaux à mailles carrées insérés devant toute rallonge ou en tout point situé entre la partie avant de toute rallonge et la partie arrière du cul de chalut. Ce panneau ne peut être obstrué en aucune façon par des dispositifs internes ou externes qui s'y rattachent. Il est constitué d'une nappe de filet sans nœuds ou d'une nappe de filet à nœuds non coulissants et placé de telle manière que les mailles restent entièrement ouvertes à tout moment des opérations de pêche. Les modalités d'établissement des spécifications techniques supplémentaires des panneaux à mailles carrées sont arrêtées selon la procédure prévue à l'article 29 du présent règlement.
4. De même, les dispositifs techniques visant à améliorer la sélectivité des chaluts, autres que ceux visés au point b) 3, peuvent être autorisés selon la procédure prévue à l'article 29 du présent règlement.
5. Il est interdit de détenir à bord ou d'utiliser tout filet remorqué dont le cul est constitué entièrement ou en partie de matériaux de filet constitués de mailles autres que carrées ou en losange, à moins d'une autorisation conforme à la procédure visée à l'article 29 du présent règlement.
6. Les paragraphes 4 et 5 ne s'appliquent pas aux sennes de bateau dont le cul a un maillage inférieur à 10 millimètres.
7. Par dérogation à l'article 6, paragraphe 4, du règlement (CEE) n° 3440/84, le maillage du fourreau de renforcement ne peut être inférieur à 120 mm dans le cas des chalutiers de fond si le maillage du cul de chalut est inférieur à 60 mm. Cette disposition s'applique exclusivement en Méditerranée, sans préjudice des autres eaux communautaires. Lorsque le maillage du cul de chalut est supérieur ou égal à 60 mm, l'article 6, paragraphe 4, du règlement (CEE) n° 3440/84 s'applique.
8. Les culs de chalut de type poche ne peuvent comporter plus d'une ouverture de vidage.
9. La longueur de la ralingue de côté transversale ne peut être inférieure à 20 % de la circonférence du cul de chalut.
10. La circonférence du fourreau de renforcement, tel que défini à l'article 6 du règlement n° 3440/84, ne peut être inférieure à 1,3 fois celle prévue pour le cul des chaluts de fond.
11. Il est interdit de détenir à bord ou d'utiliser tout filet remorqué constitué entièrement ou en partie, au cul de chalut, de matériaux de filet à fil unique ayant une épaisseur de fil supérieure à 3,0 mm.
12. Il est interdit de détenir à bord ou d'utiliser tout filet remorqué constitué entièrement ou en partie, au cul de chalut, de matériaux de filet à fils multiples.
13. Les matériaux de filet ayant une épaisseur de fil supérieure à 6 mm sont interdits dans toute partie des chaluts de fond.

▼ C1*ANNEXE II***Exigences relatives aux caractéristiques des engins de pêche**

Définitions

Aux fins de la présente annexe:

- 1) la longueur des filets est définie par celle de la ralingue supérieure. La longueur des filets de fond et des filets dérivants peut également être définie sur la base de leur poids ou de leur volume;
- 2) la hauteur de chute des filets est définie comme étant la somme des hauteurs des mailles mouillées (nœuds compris), étirées perpendiculairement à la ralingue supérieure.

1. Dragues

La largeur maximale des dragues est de 3 mètres, sauf pour les dragues de pêche aux éponges.

2. Filets tournants (sennes coulissantes et sennes dépourvues de coulisses)

► **C2** La longueur du filet est limitée à ◀ 800 mètres et la hauteur de chute à 120 mètres, sauf pour les sennes thonières.

3. Filets de fond

3.1. Trémaills et filets maillants de fond

- 1) La hauteur de chute maximale d'un trémaill est limitée à 4 m.
- 2) La hauteur de chute maximale d'un filet maillant de fond est limitée à 10 m.
- 3) Il est interdit de détenir à bord ou de mouiller plus de 6 000 m de trémaills, filets maillants de fond par navire, en tenant compte du fait que, à partir de janvier 2008, la limite est de 4 000 m pour un seul pêcheur, 1 000 m pouvant être ajoutés s'il y a un deuxième pêcheur et 1 000 m supplémentaires s'il y a un troisième pêcheur. Jusqu'au 31 décembre 2007, la limite est de 5 000 m pour un seul ou deux pêcheurs et 6 000 m s'il y a un troisième pêcheur.
- 4) Le diamètre du monofilament ou du fil constituant les filets maillants de fond n'excède pas 0,5 mm.
- 5) Par dérogation au paragraphe 2, les filets maillants de fond d'une longueur maximale inférieure à 500 m peuvent avoir une hauteur de chute maximale de 30 m. Il est interdit de détenir à bord ou de mouiller plus de 500 m de filets maillants de fond lorsqu'ils dépassent la hauteur de chute maximale de 10 m fixée au paragraphe 2.

3.2. Filets de fond combinés (trémaill + filet maillant)

- 1) La hauteur de chute maximale des filets de fond combinés est limitée à 10 m.
- 2) Il est interdit de détenir à bord ou de mouiller plus de 2 500 mètres de filets de fond combinés par navire.
- 3) Le diamètre du monofilament ou du fil constituant le filet maillant n'excède pas 0,5 mm.
- 4) Par dérogation au paragraphe 1, les filets de fond combinés d'une longueur maximale de 500 m peuvent avoir une hauteur de chute maximale de 30 m. Il est interdit de détenir à bord ou de mouiller plus de 500 m de filets de fond combinés lorsqu'ils excèdent la hauteur de chute maximale de 10 m fixée au paragraphe 1.

▼C1

4. Palangre de fond

- 1) Il est interdit de détenir à bord ou de mouiller plus de 1 000 hameçons par personne présente à bord, la limite globale étant fixée à 5 000 hameçons par navire.
- 2) Par dérogation au paragraphe 1, chaque navire entreprenant pour une sortie de pêche d'une durée supérieure à trois jours peut détenir à bord un nombre maximal de 7 000 hameçons.

5. Pièges pour la pêche de crustacés d'eaux profondes

Il est interdit de détenir à bord ou de mouiller plus de 250 pièges par navire.

6. Palangre dérivante

Il est interdit de détenir à bord ou de mouiller plus de:

- 1) 2 000 hameçons par navire pour les navires ciblant le thon rouge (*Thunnus thynnus*), lorsque cette espèce représente au moins 70 % du poids vif de la capture après triage;
- 2) 3 500 hameçons pour les navires ciblant l'espadon (*Xyphias gladius*), lorsque cette espèce représente au moins 70 % du poids vif de la capture après triage;
- 3) 5 000 hameçons par navire pour les navires ciblant le germon (*Thunnus alalunga*), lorsque cette espèce représente au moins 70 % du poids vif de la capture après triage.
- 4) Par dérogation aux paragraphes 1, 2 et 3, chaque navire entreprenant une sortie de pêche d'une durée supérieure à deux jours peut détenir à bord un nombre équivalent d'hameçons de réserve.

7. Chaluts

Les spécifications techniques limitant la dimension maximale des ralingues de flotteurs, des câbles de fond, de la circonférence ou du périmètre des chaluts, ainsi que le nombre maximal de filets dans les chaluts à gréements multiples sont arrêtées au plus tard en octobre 2007, selon la procédure prévue à l'article 30 du présent règlement.

▼C1

ANNEXE III

Tailles minimales des organismes marins

Noms scientifiques	Nom commun	Tailles minimales
1. Poissons		
<i>Dicentrarchus labrax</i>	Bar	25 cm
<i>Diplodus annularis</i>	Sparailon	12 cm
<i>Diplodus puntazzo</i>	Sar à museau pointu	18 cm
<i>Diplodus sargus</i>	Sar commun	23 cm
<i>Diplodus vulgaris</i>	Sar à tête noire	18 cm
<i>Engraulis encrasicolus</i> (*)	Anchois	9 cm
<i>Epinephelus spp.</i>	Mérous	45 cm
<i>Lithognathus mormyrus</i>	Marbré	20 cm
<i>Merluccius merluccius</i> (***)	Merlu	20 cm
<i>Mullus spp.</i>	Rougets	11 cm
<i>Pagellus acarne</i>	Pageot acarné	17 cm
<i>Pagellus bogaraveo</i>	Dorade commune	33 cm
<i>Pagellus erythrinus</i>	Pageot rouge	15 cm
<i>Pagrus pagrus</i>	Pagre commun	18 cm
<i>Polyprion americanus</i>	Cernier atlantique	45 cm
<i>Sardina pilchardus</i> (**)	Sardine	11 cm
<i>Scomber spp.</i>	Maquereau	18 cm
<i>Solea vulgaris</i>	Sole commune	20 cm
<i>Sparus aurata</i>	Dorade royale	20 cm
<i>Trachurus spp.</i>	Chinchards	15 cm
2. Crustacés		
<i>Homarus gammarus</i>	Homard	300 mm (LT)105 mm (LC)
<i>Nephrops norvegicus</i>	Langoustine	20 mm (LC)70 mm (LT)
<i>Palinuridae</i>	Langoustes	90 mm (LC)
<i>Parapenaeus longirostris</i>	Crevette rose du large	20 mm (LC)
3. Mollusques bivalves		
<i>Pecten jacobaeus</i>	Coquille Saint-Jacques	10 cm
<i>Venerupis spp.</i>	Palourdes	25 mm
<i>Venus spp.</i>	Praires	25 mm

LT = longueur totale/LC = longueur céphalothoracique

(*) Anchois: les États membres peuvent convertir la taille minimale en 110 individus par kg.

(**) Sardine: les États membres peuvent convertir la taille minimale en 55 individus par kg.

(***) Merlu: Cependant, jusqu'au 31 décembre 2008 une marge de tolérance de 15 % en poids est autorisée pour les merlus mesurant entre 15 et 20 cm. Cette marge de tolérance doit être respectée par tout navire, que ce soit au large, ou sur le lieu du débarquement, et sur les marchés de première vente à l'issue du débarquement. Par la suite, cette marge doit également être respectée lors de toute transaction commerciale ultérieure, au niveau national et international.

▼ **C1**

ANNEXE IV

Mesure de la taille d'un organisme marin

1. La taille des poissons est mesurée, comme illustré à la figure 1, de la pointe du museau à l'extrémité de la nageoire caudale.
2. La taille des langoustines (*Nephrops norvegicus*) est mesurée, comme illustré à la figure 2:
 - soit parallèlement à la ligne médiane à partir de l'arrière d'une des orbites jusqu'au point médian de la bordure distale dorsale du céphalothorax (longueur céphalothoracique),
 - soit de la pointe du rostre jusqu'à l'extrémité postérieure du telson, à l'exclusion des setae (longueur totale).
3. La taille des homards (*Homarus gammarus*) est mesurée, comme illustré à la figure 3:
 - soit parallèlement à la ligne médiane à partir de l'arrière d'une des orbites jusqu'au point médian de la bordure distale dorsale du céphalothorax (longueur céphalothoracique),
 - soit de la pointe du rostre jusqu'à l'extrémité postérieure du telson, à l'exclusion des setae (longueur totale).
4. La taille des langoustes (*Palinuridae*) est mesurée, comme illustré à la figure 4, parallèlement à la ligne médiane, de la pointe du rostre jusqu'au point médian de la bordure distale dorsale du céphalothorax (longueur céphalothoracique).
5. La taille des mollusques bivalves correspond, comme illustré à la figure 5, à la plus grande dimension de la coquille.

Figure 1

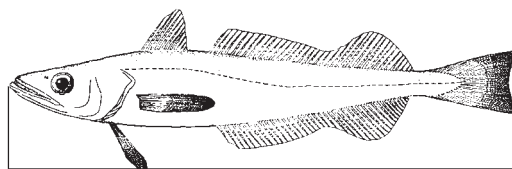
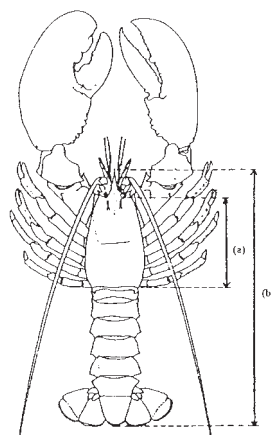
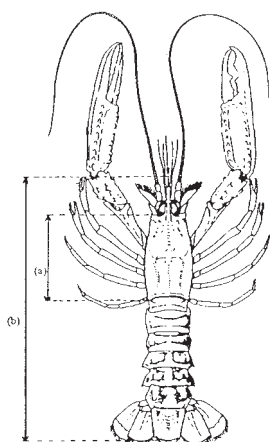


Figure 2

Figure 3



(*Nephrops*)
Langoustine

(*Homarus*)
Homard

- a) Longueur céphalothoracique
b) Longueur totale

▼ C1

Figure 4

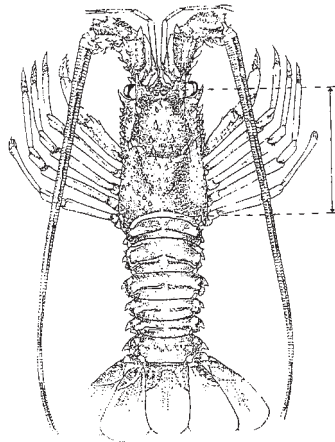



Figure 5



▼ **C1**

ANNEXE V

Zone de gestion des 25 milles autour de l'archipel maltais

a) Zones de chalutage autorisées aux abords de l'archipel maltais: coordonnées géographiques

Zone A	Zone H
A1 — 36,0172°N, 4,1442°E	H1 — 35,6739°N, 14,6742°E
A2 — 36,0289°N, 14,1792°E	H2 — 35,4656°N, 14,8459°E
A3 — 35,9822°N, 14,2742°E	H3 — 35,4272°N, 14,7609°E
A4 — 35,8489°N, 14,3242°E	H4 — 35,5106°N, 14,6325°E
A5 — 35,8106°N, 14,2542°E	H5 — 35,6406°N, 14,6025°E
A6 — 35,9706°N, 14,2459°E	
Zone B	Zone I
B1 — 35,7906°N, 14,4409°E	I1 — 36,1489°N, 14,3909°E
B2 — 35,8039°N, 14,4909°E	I2 — 36,2523°N, 14,5092°E
B3 — 35,7939°N, 14,4959°E	I3 — 36,2373°N, 14,5259°E
B4 — 35,7522°N, 14,4242°E	I4 — 36,1372°N, 14,4225°E
B5 — 35,7606°N, 14,4159°E	
B6 — 35,7706°N, 14,4325°E	
Zone C	Zone J
C1 — 35,8406°N, 14,6192°E	J1 — 36,2189°N, 13,9108°E
C2 — 35,8556°N, 14,6692°E	J2 — 36,2689°N, 14,0708°E
C3 — 35,8322°N, 14,6542°E	J3 — 36,2472°N, 14,0708°E
C4 — 35,8022°N, 14,5775°E	J4 — 36,1972°N, 13,9225°E
Zone D	Zone K
D1 — 36,0422°N, 14,3459°E	K1 — 35,9739°N, 14,0242°E
D2 — 36,0289°N, 14,4625°E	K2 — 36,0022°N, 14,0408°E
D3 — 35,9989°N, 14,4559°E	K3 — 36,0656°N, 13,9692°E
D4 — 36,0289°N, 14,3409°E	K4 — 36,1356°N, 13,8575°E
	K5 — 36,0456°N, 13,9242°E
Zone E	Zone L
E1 — 35,9789°N, 14,7159°E	L1 — 35,9856°N, 14,1075°E
E2 — 36,0072°N, 14,8159°E	L2 — 35,9956°N, 14,1158°E
E3 — 35,9389°N, 14,7575°E	L3 — 35,9572°N, 14,0325°E
E4 — 35,8939°N, 14,6075°E	L4 — 35,9622°N, 13,9408°E
E5 — 35,9056°N, 14,5992°E	

▼ C1

Zone F	Zone M
F1 — 36,1423°N, 14,6725°E	M1 — 36,4856°N, 14,3292°E
F2 — 36,1439°N, 14,7892°E	M2 — 36,4639°N, 14,4342°E
F3 — 36,0139°N, 14,7892°E	M3 — 36,3606°N, 14,4875°E
F4 — 36,0039°N, 14,6142°E	M4 — 36,3423°N, 14,4242°E
	M5 — 36,4156°N, 14,4208°E
Zone G	Zone N
G1 — 36,0706°N, 14,9375°E	N1 — 36,1155°N, 14,1217°E
G2 — 35,9372°N, 15,0000°E	N2 — 36,1079°N, 14,0779°E
G3 — 35,7956°N, 14,9825°E	N3 — 36,0717°N, 14,0264°E
G4 — 35,7156°N, 14,8792°E	N4 — 36,0458°N, 14,0376°E
G5 — 35,8489°N, 14,6825°E	N5 — 36,0516°N, 14,0896°E
	N6 — 36,0989°N, 14,1355°E

b) Coordonnées géographiques de certains points de cheminement le long de l'isobathe de 200 m à l'intérieur de la zone de gestion des 25 milles

ID	Latitude	Longitude
1	36,3673°N	14,5540°E
2	36,3159°N	14,5567°E
3	36,2735°N	14,5379°E
4	36,2357°N	14,4785°E
5	36,1699°N	14,4316°E
6	36,1307°N	14,3534°E
7	36,1117°N	14,2127°E
8	36,1003°N	14,1658°E
9	36,0859°N	14,152°E
10	36,0547°N	14,143°E
11	35,9921°N	14,1584°E
12	35,9744°N	14,1815°E
13	35,9608°N	14,2235°E
14	35,9296°N	14,2164°E
15	35,8983°N	14,2328°E

▼ C1

ID	Latitude	Longitude
16	35,867°N	14,4929°E
17	35,8358°N	14,2845°E
18	35,8191°N	14,2753°E
19	35,7863°N	14,3534°E
20	35,7542°N	14,4316°E
21	35,7355°N	14,4473°E
22	35,7225°N	14,5098°E
23	35,6951°N	14,5365°E
24	35,6325°N	14,536°E
25	35,57°N	14,5221°E
26	35,5348°N	14,588°E
27	35,5037°N	14,6192°E
28	35,5128°N	14,6349°E
29	35,57°N	14,6717°E
30	35,5975°N	14,647°E
31	35,5903°N	14,6036°E
32	35,6034°N	14,574°E
33	35,6532°N	14,5535°E
34	35,6726°N	14,5723°E
35	35,6668°N	14,5937°E
36	35,6618°N	14,6424°E
37	35,653°N	14,6661°E
38	35,57°N	14,6853°E
39	35,5294°N	14,713°E
40	35,5071°N	14,7443°E
41	35,4878°N	14,7834°E
42	35,4929°N	14,8247°E
43	35,4762°N	14,8246°E
44	36,2077°N	13,947°E
45	36,1954°N	13,96°E
46	36,1773°N	13,947°E
47	36,1848°N	13,9313°E
48	36,1954°N	13,925°E

▼ C1

ID	Latitude	Longitude
49	35,4592°N	14,1815°E
50	35,4762°N	14,1895°E
51	35,4755°N	14,2127°E
52	35,4605°N	14,2199°E
53	35,4453°N	14,1971°E



ANNEXE VI

Tableau de correspondance

Règlement (CE) n° 1626/94	Présent règlement
article 1 ^{er} , paragraphe 1	article 1 ^{er} , paragraphe 1
article 1 ^{er} , paragraphe 2, premier alinéa	article 7, article 17 et article 19
article 1 ^{er} , paragraphe 2, deuxième alinéa	article 3
article 2, paragraphes 1 et 2	article 8
article 2, paragraphe 3	article 13, paragraphe 5, articles 17 et 19
article 3, paragraphe 1, premier alinéa	article 13, paragraphe 1, premier alinéa, et paragraphe 5
article 3, paragraphe 1, deuxième alinéa	article 13, paragraphe 5, article 14, paragraphes 2 et 3, et article 19
article 3, paragraphe 1, troisième alinéa	article 4, article 13, paragraphes 9 et 10, et article 19
article 3, paragraphe 2	article 13, paragraphe 1, deuxième alinéa, et paragraphe 8, et article 19
article 3, paragraphe 3	article 4, article 13, paragraphe 10, et article 19
article 3, paragraphe 4	article 13, paragraphes 3 et 7, et article 19
article 4	article 7
article 5	article 12 et annexe II
article 6, paragraphe 1, premier alinéa, et article 6, paragraphe 2	article 9, paragraphes 1 et 2
article 6, paragraphe 1, deuxième alinéa	article 9, paragraphe 7, article 14, paragraphes 1 et 3
article 6, paragraphe 3	annexe II — Définitions
article 7	article 22
article 8, paragraphes 1 et 3	article 15, annexe III et annexe IV
article 8 <i>bis</i>	article 26
article 8 <i>ter</i>	article 27
article 9	article 1 ^{er} , paragraphe 2
article 10 <i>bis</i>	article 29
article 11	article 32
annexe I	article 3 et article 4
annexe II	article 11, annexe I et annexe II
annexe III	article 9, paragraphes 3, 4 et 5
annexe IV	annexe III
annexe V, point b)	annexe V